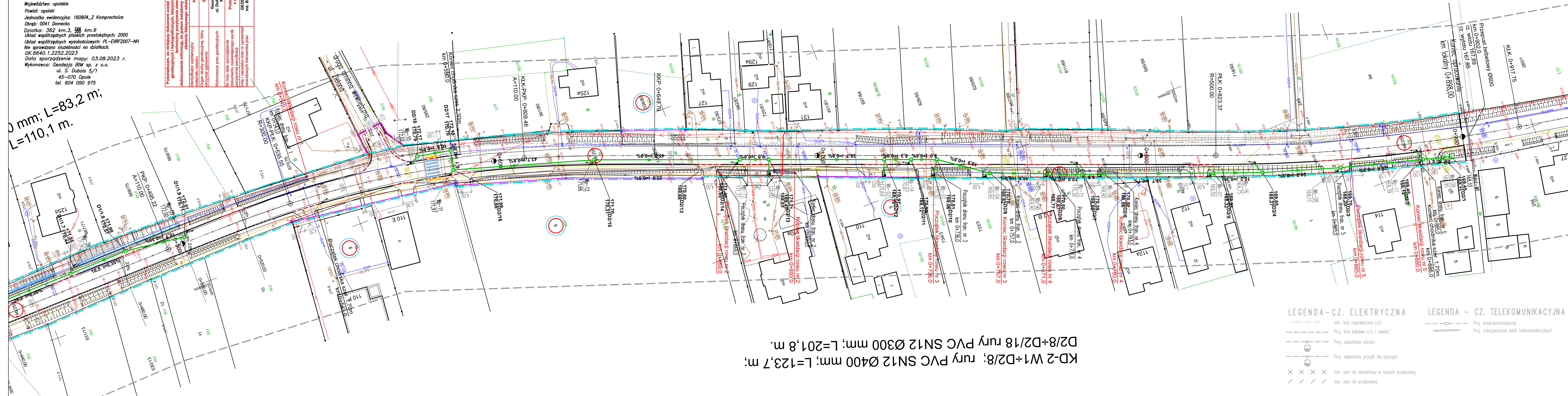




Województwo: opolskie  
Powiat: opolski  
Jednostka ewidencyjna: 160904\_2 Kompracheice  
Obręb: 0041 Domecko  
Działka: 362 km. 2 <sup>246</sup> km.6  
Układ współrzędnych płaskich prostokątnych: 2000  
Układ współrzędnych wysokościowych: PL-EVRF2007-N  
Nie sprawdzano służebności na działkach  
GK.6640.1.2252.2023  
Data sporządzenia mapy: 03.08.2023 r.  
Wykonawca: Geodezja BWM sp. z o.o.  
ul. S. Dubois 5/1  
45-070 Opole  
tel. 604 090 975

mm;  $L=83,2$  m;  
 $=110,1$  m.

[illegible]

	Proj. krawężnik betonowy 15x30x100cm
	Proj. krawężnik betonowy 15x22x100cm
	Proj. obrzeże betonowe 8x30x100cm
	Proj. pola uwagi, koloru żółtego
	Proj. ściek przykrawężnikowy
	Proj. wpust uliczny
	Proj. dren francuski
	Proj. umocnienie skarpy płytami ażurowymi
	Linie rozgraniczające teren inwestycji
	Granica terenu niezbędnego dla obiektów budowlanych
	Linia domykająca
	Linia podziałowa działek

-  Działki objęte inwestycją  
 Działki do podziału

— k.d — Istn. kanalizacja deszczowa  
— Proj. kanalizacja deszczowa

JEDNOSTKA PROJEKTOWA				
<b>Pracownia Projektowa "PROKOM"</b> ul. Ozimska 8, 45-075 Opole tel.: (77) 454 55 21, prokom@wp.pl				
 PROJEKTOWANIE KOMUNIKACYJNE				
INWESTOR				
<b>Zarząd Powiatu Opolskiego</b> <b>Zarząd Dróg Powiatowych w Opolu</b> ul. Książąt Opolskich 27, 45-005 Opole				
 <b>ZARZĄD DRÓG POWIATOWYCH W OPOLU</b>				
TYTUŁ PROJEKTU				
Rozbudowa drogi powiatowej nr 1754 O Chmielowice - Prószków na odc. Domecko - Nowa Kuźnia				
STADIUM		BRANŻA		
Projekt techniczny		Sanitarna - kanalizacja deszczowa		
TYTUŁ RYSUNKU				
<b>ZBIORCZA PLANSHA UZBROJENIA TERENU</b>				
IMIE I NAZWISKO		BRANŻA	NR UPRAWNIENI	PODPIS
PROJEKTANT: tech. Mirosław Brzeziński		sanitarna	352/94/Op	
SPRAWDZAJĄCY: mgr inż. Romuald Maciantowicz		sanitarna	206/94/Op	
SKALA:	DATA:	NUMER RYS:		
1:500	11.2023	1.2		